

Visura storica per immobile

Situazione degli atti informatizzati al 07/02/2025

Dati della richiesta	Comune di BERNAREGGIO (Codice:A802)
Catasto Fabbricati	Provincia di MILANO Foglio: 12 Particella: 114 Sub.: 701

INTESTATO

1	(1) Proprieta'
---	----------------


Unità immobiliare dal 09/11/2015

DATI IDENTIFICATIVI		DATI DI CLASSAMENTO							DATI DERIVANTI DA			
N.	Sezione Urbana	Foglio	Particella	Sub	Zona Cens.	Micro Zona	Categoria	Classe	Consistenza	Superficie Catastale	Rendita	
1		12	116 114	701			A/3	3	3 vani	Totale: 60 m ² Totale: escluse aree scoperte**: 51 m ²	Euro 147,19	Variazione del 09/11/2015 - Inserimento in visura dei dati di superficie.
Indirizzo		VIA DEI GELSI n. 16 Piano T										
Notifica		Partita					Mod.58		-			
Annotazioni		-classamento e rendita non rettificati entro dodici mesi dalla data di iscrizione in atti della dichiarazione (d.l.m. 701/94)										

Mappali Terreni Correlati
Codice Comune A802 - Foglio 12 - Particella 114
Codice Comune A802 - Foglio 12 - Particella 116

Situazione dell'unità immobiliare dal 19/12/2001

DATI IDENTIFICATIVI		DATI DI CLASSAMENTO						DATI DERIVANTI DA				
N.	Sezione Urbana	Foglio	Particella	Sub	Zona Cens.	Micro Zona	Categoria	Classe	Consistenza	Superficie Catastale	Rendita	
1		12	114 116	701			A/3	3	3 vani		Euro 147,19 L. 285.000	VARIAZIONE NEL CLASSAMENTO del 19/12/2001 Pratica n. 1251424 in atti dal 19/12/2001 VARIAZIONE DI CLASSAMENTO (n. 58951.1/2001)



Ufficio Provinciale di Milano - Territorio
Servizi Catastali

Visura storica per immobile

Situazione degli atti informatizzati al 07/02/2025

Data: 07/02/2025 Ora: 11.42.31 Segue
Visura n.: T191564 Pag: 2

Indirizzo	VIA DEI GELSI n. 16 Piano T			Partita	Mod.58	-
Notifica						
Annotazioni	-classamento e rendita non rettificati entro dodici mesi dalla data di iscrizione in atti della dichiarazione (d.m. 701/94)					

Mappali Terreni Correlati
Codice Comune A802 - Foglio 12 - Particella 114
Codice Comune A802 - Foglio 12 - Particella 116

Situazione dell'unità immobiliare dal 19/12/2000

N.	DATI IDENTIFICATIVI				DATI DI CLASSAMENTO						DATI DERIVANTI DA	
	Sezione Urbana	Foglio	Particella	Sub	Zona Cens.	Micro Zona	Categoria	Classe	Consistenza	Superficie Catastale		Rendita
1		12	116 114	701			A/3	3	3 vani		L. 285,000	VARIAZIONE del 19/12/2000 Pratica n. 280027 in atti dal 19/12/2000 FRAZIONAMENTO PER TRASFERIMENTO DI DIRITTI-VARIAZIONE DI TOPONOMASTICA (n. 71490.1/2000)
Indirizzo		VIA DEI GELSI n. 16 Piano T										
Notifica								Partita		Mod.58		-
Annotazioni		-classamento e rendita proposti (d.m. 701/94)										

L'intestazione alla data della richiesta deriva dai seguenti atti:

Situazione degli intestati dal 19/12/2000

N.	DATI ANAGRAFICI		CODICE FISCALE	DIRITTI E ONERI REALI
I				(1) Proprieta'
DATI DERIVANTI DA	VARIAZIONE del 19/12/2000 Pratica n. 280027 in atti dal 19/12/2000 FRAZIONAMENTO PER TRASFERIMENTO DI DIRITTI-VARIAZIONE DI TOPONOMASTICA (n. 71490.1/2000)			



Ufficio Provinciale di Milano - Territorio
Servizi Catastali

Visura storica per immobile

Situazione degli atti informatizzati al 07/02/2025

Data: 07/02/2025 Ora: 11.42.31
Visura n.: T191564 Pag: 3

Fine

Situazione dell'unità immobiliare che ha originato il precedente dal 02/05/1997

N.		DATI IDENTIFICATIVI				DATI DI CLASSAMENTO						DATI DERIVANTI DA	
		Sezione Urbana	Foglio	Particella	Sub	Zona Cens.	Micro Zona	Categoria	Classe	Consistenza	Superficie Catastale	Rendita	
1			12	114 116	2			A/3	3	3 vani		L. 285.000	COSTITUZIONE del 02/05/1997 in atti dal 02/05/1997 (n. 354279.1/1997)
Indirizzo		VIA DEI GELSI n. SC Piano T-S1											
Notifica						Partita		1002108		Mod.58		-	
Annotazioni		-classamento e rendita proposti (d.m. 701/94)											

L'intestazione alla data della richiesta deriva dai seguenti atti:


Situazione degli intestati dal 02/05/1997

N.	DATI ANAGRAFICI	CODICE FISCALE	DIRITTI E ONERI REALI
1			(1) Proprieta' fino al 19/12/2000
DATI DERIVANTI DA		COSTITUZIONE del 02/05/1997 in atti dal 02/05/1997 (n. 354279.1/1997)	

Visura telematica

* Codice Fiscale Validato in Anagrafe Tributaria.

** Si intendono escluse le "superfici di balconi, terrazzi e aree scoperte pertinenziali e accessorie, comunicanti o non comunicanti" (cfr. Provvedimento del Direttore dell'Agenzia delle Entrate 29 marzo 2013).



Ufficio Provinciale di Milano - Territorio
Servizi Catastali

Visura storica per immobile

Situazione degli atti informatizzati al 07/02/2025

Dati della richiesta	Comune di BERNAREGGIO (Codice:A802)
Catasto Fabbricati	Provincia di MILANO Foglio: 12 Particella: 114 Sub.: 702

INTESTATO

1	(1) Proprieta' 1/1
---	--------------------


Unità immobiliare dal 09/11/2015

N.		DATI IDENTIFICATIVI					DATI DI CLASSAMENTO					DATI DERIVANTI DA			
		Sezione Urbana	Foglio	Particella	Sub	Zona Cens.	Micro Zona	Categoria	Classe	Consistenza	Superficie Catastale	Rendita			
1			12	114	702			C/2	1	40 m ²	Totale: 41 m ²	Euro 33,05	Variazione del 09/11/2015 - Inserimento in visura dei dati di superficie.		
Indirizzo		VIA DEI GELSI n. 16 Piano S1													
Notifica							Partita		Mod.58					-	
Annotazioni		-classamento e rendita non rettificati entro dodici mesi dalla data di iscrizione in atti della dichiarazione (d.m. 701/94)													

Mappali Terreni Correlati
Codice Comune A802 - Foglio 12 - Particella 114

Situazione dell'unità immobiliare dal 19/12/2001

N.		DATI IDENTIFICATIVI				DATI DI CLASSAMENTO						DATI DERIVANTI DA	
		Sezione Urbana	Foglio	Particella	Sub	Zona Cens.	Micro Zona	Categoria	Classe	Consistenza	Superficie Catastale	Rendita	
1			12	114	702			C/2	1	40 m²		Euro 33,05 L. 64.000	VARIAZIONE NEL CLASSAMENTO del 19/12/2001 Pratica n. 1251424 in atti dal 19/12/2001 VARIAZIONE DI CLASSAMENTO (n. 58951.1/2001)
Indirizzo		VIA DEI GELSI n. 16 Piano S1											
Notifica						Partita		Mod.58					



Ufficio Provinciale di Milano - Territorio
Servizi Catastali

Visura storica per immobile

Situazione degli atti informatizzati al 07/02/2025

Data: 07/02/2025 Ora: 11.43.03 Segue
Visura n.: T192000 Pag: 2

Annotazioni	-classamento e rendita non rettificati entro dodici mesi dalla data di iscrizione in atti della dichiarazione (d.m. 701/94)
-------------	---

Mappali Terreni Correlati
Codice Comune A802 - Foglio 12 - Particella 114

Situazione dell'unità immobiliare dal 19/12/2000

DATI IDENTIFICATIVI				DATI DI CLASSAMENTO						DATI DERIVANTI DA		
N.	Sezione Urbana	Foglio	Particella	Sub	Zona Cens.	Micro Zona	Categoria	Classe	Consistenza	Superficie Catastale	Rendita	
1		12	114	702			C/2	1	40 m²		L. 64.000	VARIAZIONE del 19/12/2000 Pratica n. 280027 in atti dal 19/12/2000 FRAZIONAMENTO PER TRASFERIMENTO DI DIRITTI-VARIAZIONE DI TOPONOMASTICA (n. 71490.1/2000)
Indirizzo			VIA DEI GELSI n. 16 Piano S1									
Notifica		Partita						Mod.58				
Annotazioni		-classamento e rendita proposti (d.m. 701/94)										

L'intestazione alla data della richiesta deriva dai seguenti atti:

Situazione degli intestati dal 31/01/2001

N.	DATI ANAGRAFICI	CODICE FISCALE	DIRITTI E ONERI REALI
1			(1) Proprietà 1/1
DATI DERIVANTI DA		Atto del 31/01/2001 Pubblico ufficiale MOTTOLA LUCIO Sede PADERNO DUGNANO (MI) Repertorio n. 185907 - TRASFERIMENTO SEDE SOCIALE Trascrizione n. 9501.1/2001 Reparto PI di MILANO 2 in atti dal 15/02/2001	

Situazione degli intestati dal 19/12/2000

N.	DATI ANAGRAFICI	CODICE FISCALE	DIRITTI E ONERI REALI
1			(1) Proprietà fino al 31/01/2001
DATI DERIVANTI DA		VARIAZIONE del 19/12/2000 Pratica n. 280027 in atti dal 19/12/2000 FRAZIONAMENTO PER TRASFERIMENTO DI DIRITTI-VARIAZIONE DI TOPONOMASTICA (n. 71490.1/2000)	



Ufficio Provinciale di Milano - Territorio
Servizi Catastali

Visura storica per immobile

Situazione degli atti informatizzati al 07/02/2025

Data: 07/02/2025 Ora: 11.43.03 Fine
Visura n.: T192000 Pag: 3

Situazione dell'unità immobiliare che ha originato il precedente dal 02/05/1997

N.	DATI IDENTIFICATIVI				DATI DI CLASSAMENTO						DATI DERIVANTI DA	
	Sezione Urbana	Foglio	Particella	Sub	Zona Cens.	Micro Zona	Categoria	Classe	Consistenza	Superficie Catastale		Rendita
1		12	114 116	2			A/3	3	3 vani		L. 285.000	COSTITUZIONE del 02/05/1997 in atti dal 02/05/1997 (n. 354279.1/1997)
Indirizzo		VIA DEI GELSI n. SC Piano T-S1										
Notifica						Partita		1002108		Mod.58		-
Annotazioni		-classamento e rendita proposti (d.m. 701/94)										

L'intestazione alla data della richiesta deriva dai seguenti atti:

Situazione degli intestati dal 02/05/1997

N.	DATI ANAGRAFICI	CODICE FISCALE	DIRITTI E ONERI REALI
1			(1) Proprieta' fino al 19/12/2000
DATI DERIVANTI DA		COSTITUZIONE del 02/05/1997 in atti dal 02/05/1997 (n. 354279.1/1997)	

Visura telematica

* Codice Fiscale Validato in Anagrafe Tributaria.